


Tegnforklaring

Reguleringsplan PBL 2008

§12-5. Nr. 1 - Bebyggelse og anlegg

 Bebyggelse og anlegg



Angitt bebyggelse og anleggsformål kombinert med andre angitte hovedformål



Vertikalnivå 2



Vertikalnivå 3

Kartopplysninger


Kilde for basiskart: Skien kommune

Dato for basiskart:

Koordinatsystem: UTM sone 32 basert på EUREF89/WGS84

Høydegrunnlag: NN1954

Ekvidistanse 1 m
Kartmålestokk: 1:1000 i A1



**Områderegulering
Skien Brygge**
Med tilhørende reguleringsbestemmelser



Skien kommune

Areallplan-ID:
2012008

Forslagstiller:
Rom Eiendom / Grenland Havn

SAKSBEHANDLING ETTER PLAN- OG BYGNINGSLOVEN

SAKS-NR. DATO SIGN.

Dato	05.07.2013	Revisjon
Dato	04.09.2013	Revisjon
Dato	08.11.2013	Revisjon

Kommunestyret sitt vedtak 15.12.2016

Ny 2. gangs behandling

Offentlig ettersyn fratil

2. gangs behandling 29.11.2016

Offentlig ettersyn fra 26.11.2013 til 20.1.2014

1. gangs behandling 26.11.2013

Kunngjøring av oppstart av planarbeid 17.8.2012

Oppstartsmøte 4.5.2012

PLANEN ER UTARBEIDET AV: **COWI** TEGN NR. DATO SIGN.

Det bekrefteas at planen er i samsvar med kommunestyrets vedtak av





Tegnforklaring

Reguleringsplan PBL 2008

§12-5. Nr. 1 - Bygging og anlegg

- Sentrumsformål
- Angitt bygging og anleggsformål kombinert med andre angitte hovedformål

§12-5. Nr. 2 - Samferdselsanlegg og teknisk infrastruktur

- Veg
- Torg
- Gangveg/gangareal
- Kombinerte formål for samferdselsanlegg og/eller teknisk infrastrukturtraseer
- Angitte samferdselsanlegg og/eller teknisk infrastrukturtraseer kombinert med andre angitte hovedformål

§12-5. Nr. 3 - Grønnstruktur

- Grønnstruktur
- Angitt grønnstruktur kombinert med andre angitte hovedformål

§12-5. Nr. 6 - Bruk og vern av sjø og vassdrag med tilhørende strandsone

- Farleder

- Småbåthavn
- Fritiltsområde i sjø og vassdrag
- Angitt formål i sjø og vassdrag med eller uten tilhørende strandsone kombinert med andre angitte hovedformål

§12-6 - Hensynssoner

- Flomfare
- Bevaring kulturmiljø
- Båndlegging etter andre lover

§12-7 - Bestemmelsesområder

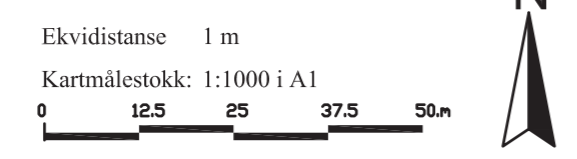
- utforming
- Villkår for bruk av arealer, bygninger og anlegg

Linjesymbol

- RpGrense
- RpFormålGrense
- RpBestemmelseGrense
- RpRegulerHøyde
- RpFareGrense
- RpAngittHensynGrense
- RpBåndleggingGrense
- Byggegrense
- Vertikalnivå 1
- Vertikalnivå 3

Kartopplysninger

Kilde for basiskart: Skien kommune
 Dato for basiskart:
 Koordinatsystem: UTM sone 32 basert på EUREF89/WGS84
 Høydegrunnlag: NN1954



**Områderegulering
Skien Brygge**

Med tilhørende reguleringsbestemmelser

Areallplan-ID:
2012008

Forslagstiller:
Rom Eiendom / Grenland Havn

SAKSBEHANDLING ETTER PLAN- OG BYGNINGSLOVEN		SAKS-NR.	DATO	SIGN.
Dato	05.07.2013	Revisjon		
Dato	04.09.2013	Revisjon		
Dato	08.11.2013	Revisjon		
Dato	26.10.2016	Revisjon		
Kommunestyret sitt vedtak			15.12.2016	
Ny 2. gangs behandling				
Offentlig ettersyn fra				
2. gangs behandling			29.11.2016	
Offentlig ettersyn fra 26.11.2013 til 20.1.2014				
1. gangs behandling			26.11.2013	
Kunngjøring av oppstart av planarbeid			17.8.2012	
Oppstartsmøte.....			4.5.2012	
PLANEN ER UTARBEIDET AV:		TEGNNR	DATO	SIGN.
Det bekrefte				



Det bekrefte



Tegnforklaring


Reguleringsplan PBL 2008
§12-5. Nr. 2 - Samferdselsanlegg og teknisk infrastruktur

- Gang-/sykkelveg
- RpGrense
- Vertikalnivå 1
- Vertikalnivå 2
- RpFormålGrense

Kartopplysninger

Kilde for basiskart: Skien kommune
 Dato for basiskart: 16.09.2013
 Koordinatsystem: UTM sone 32 basert på EUREF89/WGS84
 Høydegrunnlag: NN1954

Ekvidistanse 1 m
 Kartmålestokk: 1:1000 i A1



Områderegulering
Skien Brygge - Vertikalnivå 3
 Med tilhørende reguleringsbestemmelser

SAKSBEHANDLING ETTER PLAN- OG BYGNINGSLOVEN

SAKS-NR.	DATO	SIGN.
Dato 05.07.2013	Revisjon	
Dato 16.09.2013	Revisjon	
Dato 08.11.2013	Revisjon	

Kommunestyret sitt vedtak 15.12.2016

Ny 2. gangs behandling

Offentlig ettersyn fratil 29.11.2016

2. gangs behandling Offentlig ettersyn fra 26.11.2013 til 20.1.2014

1. gangs behandling 28.11.2013

Kunngjøring av oppstart av planarbeid 17.8.2012

Oppstartsmøte 4.5.2012

PLANEN ER UTARBEIDET AV: **COWI** TEGNR. DATO SIGN.

Det bekrefteas at planen er i samsvar med kommunestyrets vedtak av

Dato Planlegger

Arealplan-ID:

Forslagstiller:
 Rom Eiendom / Grenland Havn

SAKS-NR. DATO SIGN.

SAKS-NR.	DATO	SIGN.

15.12.2016

29.11.2016

28.11.2013

17.8.2012

4.5.2012

TEGNR. DATO SIGN.

Dato Planlegger

